



info@m-investa.hr
www.m-investa.hr

međimurje - investa d.o.o.

Poslovni centar Moderna, Ruđera Boškovića 16, 40 000 Čakovec

Tel. +385 (0) 40 390 833; 390 834; Fax. 390 835

Ratko Matotek, dipl.ing.građ. REV i Dragutin Matotek, dipl.ing.
stalni sudski vještaci za graditeljstvo i procjenu nekretnina

PROCJEMBENI ELABORAT

O TRŽIŠNOJ VRIJEDNOSTI NEKRETNINE



Nekretnina:	Poljoprivredno zemljište (kat.čest.br. 1769, k.o. Bednja)
Lokacija:	Brezje bb, HR-42253 Bednja Varaždinska županija
Naručitelj:	PČELARSTVO RADOŠEVIĆ d.o.o. u stečaju Bolnička cesta 34C, HR-10000 Zagreb OIB: 65181849314
Svrha:	Posao s financijskom institucijom
Broj elaborata:	185/24

Čakovec, lipanj 2024.

SADRŽAJ

Imenovanja za stalnog sudskog vještaka za graditeljstvo i procjenu nekretnina
REV (Recognized European Valuer) certifikat (TEGoVA)

1. UVOD
2. PROSTORNA IDENTIFIKACIJA
3. TEHNIČKI OPIS NEKRETNINE (utvrđivanje kakvoće)
4. PRIKAZ I ANALIZA PODATAKA
5. OBRAZLOŽENJE ZA ODABIR METODE
6. UTVRĐIVANJE VRIJEDNOSTI NEKRETNINE
 - 6.1. Zemljište
 - 6.2. Doprinosi i priključci
 - 6.3. Vanjsko uređenje
 - 6.4. Uzgredni troškovi

REKAPITULACIJA

7. MIŠLJENJE - ZAKLJUČAK

Pretpostavke i ograničenja

Izjava procjenitelja

PRILOZI



Republika Hrvatska
Županijski sud u Varaždinu
Varaždin, Braće Radić 2
Ured predsjednika suda
Broj: 4 Su-270/2020-7
Varaždin, 15. prosinca 2020.

Na temelju članka 126. Zakona o sudovima ("Narodne novine" br. 28/13., 33/15., 82/15., 82/16. i 67/18) i članka 4. Pravilnika o stalnim sudskim vještacima ("Narodne novine" br. 38/2014., 123/2015., 29/2016. – Ispravak i 61/2019., dalje: Pravilnik), povodom zahtjeva pravne osobe "MEDIMURJE-INVESTA" d.o.o., predsjednik Županijskog suda u Varaždinu, Zdravko Pintarić donosi

RJEŠENJE

Pravnoj osobi "MEDIMURJE-INVESTA" d.o.o. sa sjedištem u Čakovcu, Ruđera Boškovića 16, OIB: 58604606434, koja je rješenjem broj 4 Su-481/2016-4 od 21. prosinca 2016. imenovana za obavljanje poslova sudskih vještačenja za područje graditeljstva i procjenu nekretnina, dozvoljava se obavljanje poslova sudskih vještačenja za područje graditeljstva i elektrotehniku te procjene nekretnina i procjene u elektrotehnici, na području Županijskog suda u Varaždinu, na vrijeme od četiri (4) godine, a koje imenovanje teče od 22. prosinca 2020.

Obrazloženje

Pravna osoba "MEDIMURJE-INVESTA" d.o.o. podnijela je po ovlaštenoj osobi, direktoru Ratku Matoteku, dipl. ing. građevinarstva zahtjev za davanjem ovlaštenja za obavljanje poslova sudskih vještačenja za područje graditeljstva i elektrotehniku te procjene nekretnina i procjene u elektrotehnici, uz koji je priložena sva potrebna dokumentacija propisana Pravilnikom o stalnim sudskim vještacima (uvjerenje da se ne vodi postupak protiv pravne osobe izdano od strane nadležnog suda, zaključen ugovor o osiguranju od odgovornosti za obavljanje poslova sudskih vještačenja za pravnu osobu, zaključene ugovore o osiguranju od odgovornosti za zaposlenike trgovačkog društva: Ratka Matoteka, Dragutina Matoteka, Hrvoja Matoteka i Vjerana Mesarića, dokaz da stalni sudski vještaci rade u toj pravnoj osobi, presliku posljednjeg rješenja o imenovanju za pravnu osobu, preslike rješenja o imenovanju za vještace – zaposlenike trgovačkog društva: Ratka Matoteka, Dragutina Matoteka, Hrvoja Matoteka i Vjerana Mesarića, izvadak iz sudskog registra s upisanom djelatnošću vještačenja i procjena, te popis obavljenih vještačenja u prethodnom razdoblju).

Slijedom navedenoga, po utvrđenju da ne postoje zapreke iz članka. 2. Pravilnika, te uvidom u izvadak iz kaznene evidencije, predsjednik suda riješio je kao u izreci rješenja.

Propisana sudska pristojba Tar. br. 40. a. st. 2. Zakona o izmjenama i dopunama Zakona o sudskim pristojbama ("Narodne novine" br. 125/11.), plaćena je u cijelosti.

Uputa o pravnom lijeku:

Protiv ovog rješenja može se podnijeti žalba u roku 15 dana od dana dostave rješenja. Žalba se neposredno predaje ili šalje poštom – preporučeno Županijskom sudu u Varaždinu, u dva primjerka s dva preslika rješenja, a o istoj odlučuje Ministarstvo pravosuđa i uprave RH.



Predsjednik suda

Zdravko Pantarić

Dostaviti:

1. MEĐIMURJE-INVESTA d.o.o., Čakovec, R. Boškovića 16
2. Ministarstvu pravosuđa i uprave RH
3. Općinskim sudovima 1 - 3
4. Poreznoj upravi Čakovec
5. na spis



Republika Hrvatska
Županijski sud u Varaždinu
Varaždin, Braće Radić 2
Ured predsjednika suda
Broj: 4 Su-269/2020-4
Varaždin, 15. prosinca 2020.

Na temelju čl. 126. Zakona o sudovima ("Narodne novine" br. 28/13., 33/15., 82/15., 82/16. – Uredba i 67/18.) i čl. 12. Pravilnika o stalnim sudskim vještacima ("Narodne novine" br. 38/14., 123/15., 29/16. – Ispravak i 61/19), predsjednik Županijskog suda u Varaždinu Zdravko Pintarić, donosi

RJEŠENJE

Dragutin Matotek, dipl. ing. građevinarstva iz Čakovca, Ulica braće Vajs 13, OIB: 45412397366 koji je ranije imenovan stalnim sudskim vještakom rješenjem broj 4 Su-483/2016-4 od 21. prosinca 2016. za područje graditeljstva i procjenu nekretnina, ponovno se imenuje stalnim sudskim vještakom za područje graditeljstva i procjenu nekretnina na području Županijskog suda u Varaždinu, na vrijeme od četiri (4) godine, a koje imenovanje teče od 22. prosinca 2020.

Obrazloženje

Dragutin Matotek, dipl. ing. građevinarstva podnio je ovome sudu zahtjev za ponovnim imenovanjem stalnim sudskim vještakom za područje graditeljstva i procjenu nekretnina, uz koji je priložio svu potrebnu dokumentaciju propisanu Pravilnikom o stalnim sudskim vještacima (uvjerenje da se ne vodi kazneni postupak, potvrdu o zaposlenju, popis predmeta u kojima je obavljeno vještačenje u proteklom razdoblju, potvrde o stručnom usavršavanju u razdoblju od posljednjeg imenovanja te ugovor o osiguranju od odgovornosti za obavljanje poslova sudskih vještačenja).

Slijedom navedenoga, po utvrđenju da ne postoje zapreke iz članka 2. Pravilnika, te uvidom u izvadak iz kaznene evidencije, predsjednik suda riješio je kao u izreci rješenja.

Propisana sudska pristojba Tar. br. 36. Uredbe o Tarifi sudskih pristojbi (NN br. 53/19), plaćena je u cijelosti.

Uputa o pravnom lijeku:

Protiv ovog rješenja može se podnijeti žalba u roku 15 dana od dana dostave rješenja. Žalba se neposredno predaje ili šalje poštom, preporučeno Županijskom sudu u Varaždinu, u dva primjerka s dva preslika rješenja, a o istoj odlučuje Ministarstvo pravosuđa i uprave RH.



Predsjednik suda
Zdravko Pintarić



Republika Hrvatska
Županijski sud u Varaždinu
Varaždin, Braće Radić 2
Ured predsjednika suda
Broj: 4 Su-268/2020-4
Varaždin, 15. prosinca 2020.

Na temelju čl. 126. Zakona o sudovima ("Narodne novine" br. 28/13., 33/15., 82/15., 82/16. – Uredba i 67/18.) i čl. 12. Pravilnika o stalnim sudskim vještacima ("Narodne novine" br. 38/14., 123/15., 29/16. – Ispravak i 61/19), predsjednik Županijskog suda u Varaždinu Zdravko Pintarić, donosi

RJEŠENJE

Ratko Matotek, dipl. ing. građevinarstva iz Čakovca, Rudolfa Horvata 52, OIB: 40451051005 koji je ranije imenovan stalnim sudskim vještakom rješenjem broj 4 Su-484/2016-4 od 21. prosinca 2016. za područje graditeljstva i procjenu nekretnina, ponovno se imenuje stalnim sudskim vještakom za područje graditeljstva i procjenu nekretnina na području Županijskog suda u Varaždinu, na vrijeme od četiri (4) godine, a koje imenovanje teče od 22. prosinca 2020.

Obrazloženje

Ratko Matotek, dipl. ing. građevinarstva podnio je ovome sudu zahtjev za ponovnim imenovanjem stalnim sudskim vještakom za područje graditeljstva i procjenu nekretnina, uz koji je priložio svu potrebnu dokumentaciju propisanu Pravilnikom o stalnim sudskim vještacima (uvjerenje da se ne vodi kazneni postupak, potvrdu o zaposlenju, popis predmeta u kojima je obavljeno vještačenje u proteklom razdoblju, potvrde o stručnom usavršavanju u razdoblju od posljednjeg imenovanja te ugovor o osiguranju od odgovornosti za obavljanje poslova sudskih vještačenja).

Slijedom navedenoga, po utvrđenju da ne postoje zapreke iz članka 2. Pravilnika, te uvidom u izvadak iz kaznene evidencije, predsjednik suda riješio je kao u izreci rješenja.

Propisana sudska pristojba Tar. br. 36. Uredbe o Tarifi sudskih pristojbi (NN br. 53/19), plaćena je u cijelosti.

Uputa o pravnom lijeku:

Protiv ovog rješenja može se podnijeti žalba u roku 15 dana od dana dostave rješenja. Žalba se neposredno predaje ili šalje poštom – preporučeno Županijskom sudu u Varaždinu, u dva primjerka s dva preslika rješenja, a o istoj odlučuje Ministarstvo pravosuđa i uprave RH.



Predsjednik suda
Zdravko Pintarić



CERTIFICATE OF RECOGNITION

THE EUROPEAN GROUP OF VALUERS' ASSOCIATIONS (TEGOVA)
and
HRVATSKO DRUŠTVO SUDSKIH VJEŠTAKA I PROCJENITELJA (HDSViP)

certify that the person named below, having met all the requirements,
is admitted to use the title of Recognised European Valuer
and the designatory letters REV

Ratko Matotek REV
Recognised European Valuer

Certificate Registration Number: REV-HR/HDSViP/2022/7

Issued on: 07/12/2017

Valid until: 30/11/2027

Validity of this certificate must be confirmed by the online register at www.tegova.org

Krzysztof Grzesik
Chairman of the Board of Directors
TEGOVA

Melita Bestvina
President
HDSViP

. Hrvatsko društvo sudskih vještaka i procjenitelja (HDSViP), Frane Petrica 5, HR-10000 Zagreb, Croatia .

1. UVOD

Naručitelj: PČELARSTVO RADOŠEVIĆ d.o.o. u stečaju
Nekretnina: Poljoprivredno zemljište (kat.čest.br. 1769, k.o. Bednja)
Lokacija: Brezje bb, HR-42253 Bednja
Varaždinska županija

Popis primijenjenih propisa te korištene stručne i znanstvene literature:

- Zakon o vlasništvu i drugim stvarnim pravima (NN br. 91/96, 68/98, 137/99, 22/00, 73/00, 129/00, 114/01, 79/06, 141/06, 146/08, 38/09, 153/09, 143/12, 152/14, 81/15 i 94/17)
- Zakon o prostornom uređenju (NN br. 153/13, 65/17, 114/18, 39/19, 98/19 i 67/23)
- Zakon o gradnji (NN br. 153/13, 20/17, 39/19 i 125/19)
- Zakon o procjeni vrijednosti nekretnina (NN br. 78/15)
- Pravilnik o metodama procjene vrijednosti nekretnina (NN br. 105/15)
- Pravilnik o informacijskom sustavu tržišta nekretnina (NN br. 68/20)
- European Valuation Standards (EVS) - Europski standardi procjenjivanja
- Podaci o vrijednosti cijena građenja iz Biltena "Standardna kalkulacija" IGH d.d. Zagreb
- Pokazatelji troškova građenja Hrvatske komore arhitekata HKA
- Podaci o cijenama zemljišta s javno dostupnih internetskih stranica i eNekretnine
- Podaci o indeksima cijena stambenih nekretnina (ICSN) Državnog zavoda za statistiku (DZS)
- Uredba o visini vodnog doprinosa (NN br. 78/10, 76/11, 19/12, 151/13, 83/15, 42/19 i 73/20)
- Odluka JLS-a o visini komunalnog doprinosa
- Podaci o vrijednostima indeksa razvijenosti i pokazatelja za izračun indeksa razvijenosti na lokalnoj i županijskoj razini (MRRFEU)
- Financijska stabilnost (svibanj 2023.) Hrvatska narodna banka, Zagreb
- Uhlir, Ž., Majčica, B. (2016.) Priručnik za procjenu vrijednosti nekretnina, 1. izdanje, DGIZ - Društvo građevinskih inženjera Zagreb, Zagreb
- Rašić, I., Slijepčević, S., Stojčić, N., Vizek, M. (2023.) Pregled tržišta nekretnina Republike Hrvatske 2022., Ekonomski institut, Zagreb
- Varaždinska županija, Procjeniteljsko povjerenstvo (ožujak 2023.) Izvješće o tržištu nekretnina za 2022. godinu za područje Varaždinske županije
- Statistika Burza nekretnina (www.burza-nekretnina.com/statistike)

Nakon svestranog razmatranja predmeta vještačenja, pregleda nekretnine na licu mjesta i njegove izmjere, daje se sljedeći

nalaz i mišljenje vještaka ***procjembeni elaborat***

Zadatak: Utvrđivanje tržišne vrijednosti nekretnine
Osnovica: Tržišna vrijednost
Svrha: Posao s financijskom institucijom

Tržišna vrijednost nekretnine je procijenjeni iznos za koji bi nekretnina mogla biti razmijenjena na dan vrednovanja, između voljnog kupca i voljnog prodavatelja, u transakciji po tržišnim uvjetima nakon prikladnog oglašavanja, pri čemu je svaka stranka postupila upućeno, razborito i bez prisile.

Datum očevida: 13.06.2024.

Dan kakvoće: 13.06.2024.

Dan vrednovanja: 13.06.2024.

Dan kakvoće predstavlja datum na koji se odnosi stanje (kakvoća) nekretnine koje je mjerodavno za procjenu vrijednosti nekretnine.

Dan vrednovanja predstavlja datum na koji se odnosi procjena vrijednosti nekretnine.

2. PROSTORNA IDENTIFIKACIJA

Općinski sud: Varaždin

ZK odjel: Ivanec

TABELARNI PRIKAZ PODATAKA

Red.br.	KATASTAR		ZEMLJIŠNA KNJIGA		
	k.o.	Bednja	k.o.	Bednja	
	kat.čest.br.	površina (m ²)	zk.čest.br.	površina	zk.ul.br.
				m ²	
1.	1769	2.144	1769	2.144	7090
SVEUKUPNO :		2.144	m ²	2.144	m ²

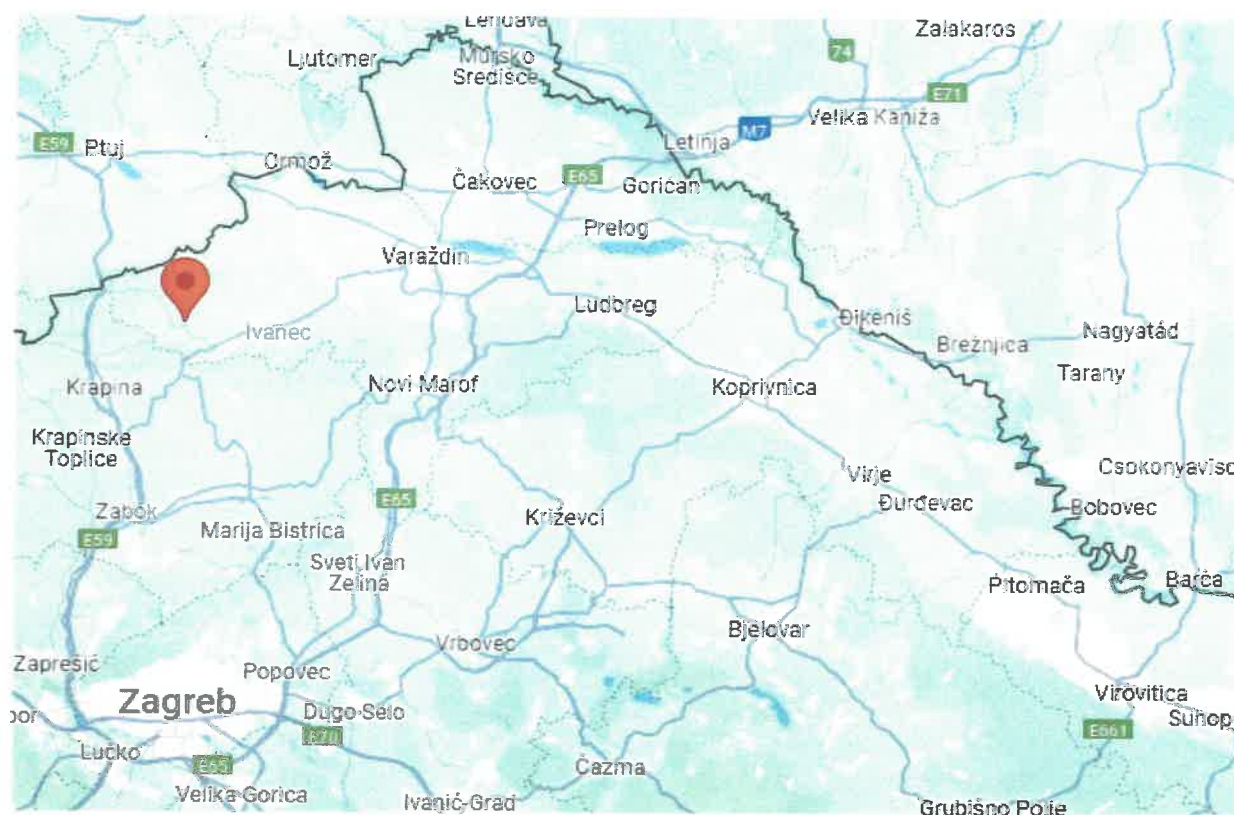
Red.br.	ZEMLJIŠNA KNJIGA		VLASNIŠTVO / SUVLASNIŠTVO
	zk.ul.br.	TERET	
1.	7090	Nema!	PČELARSTVO RADOŠEVIĆ d.o.o. u stečaju, OIB: 65181849314, Bolnička cesta 34C, 10000 Zagreb (1/1)

Napomena:

Prema članku 12. Pravilnika o metodama procjene vrijednosti nekretnina (NN br. 105/15) stavak (3)
Upisi hipoteka utječu na financiranje ali ne utječu na vrijednost nekretnine.

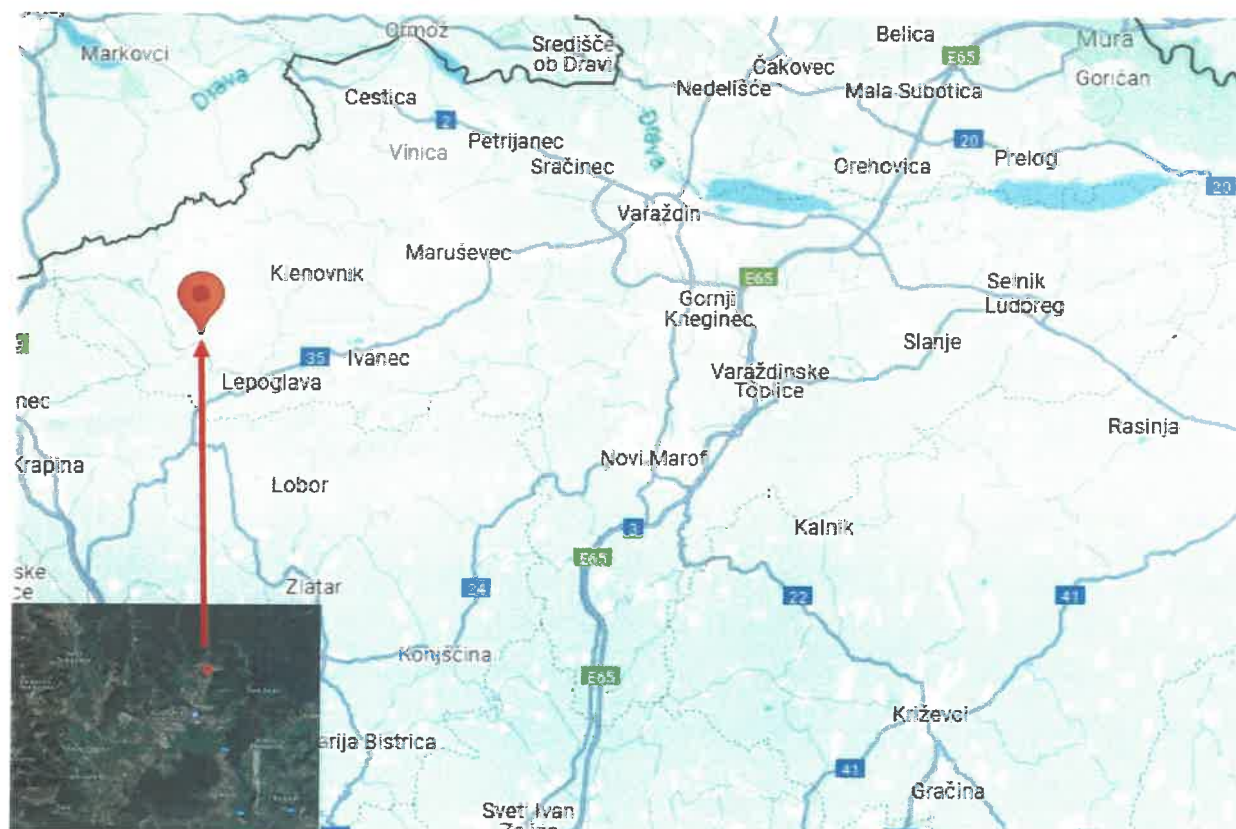
POLOŽAJ I LOKACIJA

Kartografski prikaz - makrolokacija (regija)



Izvor: Google maps

Kartografski prikaz - makrolokacija (položaj unutar županije)



Izvor: Google maps

3. TEHNIČKI OPIS NEKRETNINE (utvrđivanje kakvoće)

Izvor: [https://https://www.bednja.hr/naslovnica](https://www.bednja.hr/naslovnica)



Područje općine Bednje nalazi se na krajnjem sjeverozapadu Hrvatskoga zagorja, odnosno na krajnjem sjeverozapadu Republike Hrvatske - području Županije Varaždinske, na rijeci Bednji

U meteorološkim krugovima, bednjanski je kraj poznat kao kraj koji čak i zimi bilježi niže temperature od gorskih krajeva Republike Hrvatske kao što su Lika i Gorski kotar.


Općina ima 3992 stanovnika, prostire se na 75,58 km² i ima 25 naselja:


Bednja, Benkovec, Brezova Gora, Cvetlin, Jamno, Jazbina Cvetlinska, Ježovec, Mali Gorenec, Meljan, Osonjak, Pašnik, Pleš, Podgorje Bednjansko, Prebukovje, Purga Bednjanska, Rinkovec, Sveti Josip, Šaša, Šinkovica Bednjanska, Šinkovica Šaška, Trakošćan, Veliki Gorenec, Vranjeloje, Vrbno i Vrhovec Bednjanski.


Izvorno narječje hrvatskog jezika kojim se govori u bednjanskom kraju je osebujno podnarječje kajkavskog narječja, bednjansko-zagorsko.

Najpoznatija znamenitost ovoga kraja je dvorac Trakošćan.

Bednja


grb

Država  Hrvatska


Županija  Varaždinska

Načelnik Damir Poljak

Naselja 25 općinskih naselja

Površina 76.2 km² [1]

Površina središta 6 km²

Koordinate  46° 14' N 15° 59' E

Stanovništvo (2021.)


Ukupno 3389 [2]




– gustoća 44 st./km²

Urbano 596

– gustoća 99 st./km²

Odredišna pošta 42250 Lepoglava [3]

Stranica [bednja.hr](https://www.bednja.hr) 


Maribor
elje
Varaždin
Wikimedia  |  OpenStreetMap



Fotografije snimljene na očevidu



Opis lokacije

Predmetna nekretnina se nalazi na lokaciji: Brezje bb, HR-42253 Bednja
Varaždinska županija

Predmetna nekretnina se nalazi u rubnom dijelu naselja.

Okolne nekretnine su pretežito obiteljske stambene zgrade, neizgrađena građevinska i poljoprivredna zemljišta.

Javna komunalna infrastruktura

Izvedena je javna komunalna infrastruktura na koju je moguće priključenje:

- telefon
- električna struja
- vodovod
- plin
- kanalizacija

Komunalni priključci

Nema izvedenih komunalnih priključaka.

Buka i zagađenje

Na lokacijama nema izvora buke koji bi bili općepoznati i uočljivi ili koji bi značajnije odudarali od namjene/djelatnosti unutar zone u kojoj se nekretnina nalazi.

Na lokacijama nema izvora zagađenja koji bi bili općepoznati i uočljivi ili koji bi značajnije odudarali od namjene/djelatnosti unutar zone u kojoj se nekretnina nalazi.

Procjenjivane nekretnine nemaju neuobičajen utjecaj na zagađenje okoliša koji bi odudarao od uobičajene namjene/djelatnosti koja se obavlja, niti pak je kontaminirana (imisije i sl.).

Daljnja obilježja nekretnine

Položaj:	Prema važećoj prostorno planskoj dokumentaciji ("Službeni vjesnik Varaždinske županije" br. 8/05., 46/11., 22/17.. 14/19. i 43/24.) predmetna nekretnina se dijelom nalazi unutar šuma isključivo osnovne namjene, u zoni šuma posebne namjene oznake Š3 te dijelom unutar poljoprivrednog tla isključivo osnovne namjene, ostalo obradivo tlo oznake P3.
Pristup na javnu površinu:	Neposredan pristup na javnu prometnu površinu na kat. čest.br. 1762, k.o. Bednja, Ves, put, javno dobro u vlasništvu Općine Bednja (1/1).
Cjenovni blok:	Benkovec - poljoprivredno
Kis (uzor čestica):	0,00
Akt za gradnju:	Nema.
Ostalo:	-
Posebna pretpostavka:	Nema.

procjembeni elaborat



Poljoprivredno tlo isključivo osnovne namjene	
	vrjednno obradivo tlo
	ostalo obradivo tlo
Suma isključivo osnovne namjene	
	gospodarska šuma
	gospodarska šuma kojom gospodare Hrvatske šume
	šuma posebne namjene
	ostalo poljoprivredno tlo, šume i šumsko zemljište

Županija: Grad/Opcina:		VARAŽDINSKA ŽUPANIJA OPĆINA BEDNJA	
Naziv prostornog plana: IV. IZMJENE I DOPUNE PROSTORNOG PLANA UREĐENJA OPĆINE BEDNJA			
Naziv kartografskog prikaza:		KORIŠTENJE I NAMJENA POVRŠINA	
Broj kartografskog prikaza: 1	Mjerilo kartografskog prikaza: 1:25000		
Odluka predstavničkog tijela o izradi plana (službeno glasilto): Službeni vjesnik Varaždinske županije br. 7/21	Odluka predstavničkog tijela o donošenju plana (službeno glasilto): Službeni vjesnik Varaždinske županije br. 43/24		
Amna raspisane/pozivnice/1. pozivnice javna rasprava - datum objave: "Varaždinske vijesti": 04.03.2023., 28.11.2023., 11.01.2024., 02.04.2024. "Ministarstvo prostornog uređenja, graditeljstva i državne imovine": 04.03.2023., 24.04.2023., 28.02.2024., 04.03.2024., 04.03.2024. "Mjesečne stranice Općine Bednja": 11.03.2023., 11.03.2023., 08.02.2024., 28.02.2024., 08.02.2024. "Općinska ploča Općine Bednja": 18.03.2023., 18.03.2023., 08.02.2024., 28.02.2024., 28.02.2024.			
Pečat tijela odgovornog za provođenje javne rasprava:		Odgovorna osoba za provođenje javne rasprava:	
		Martina Bačić, mag.oec.	
Suglasnost na plan prema članku 107. Zakona o prostornom uređenju (Narodne novine br. 45/13, 67/17, 114/18, 39/19, 98/19, 67/23):			
Broj suglasnosti: KLASA: 350-02/22-02/17 - UR.BROJ: 2186-1 16/3-24 12; Datum: 30. 04. 2024.			
Pravna osoba/tijelo koje je izradilo plan: PLANIMETAR d.o.o. Gornji Dragonožec, Pučki 75			
Pečat pravne osobe/tijela koje je izradilo plan: PLANIMETAR d.o.o. Gornji Dragonožec		Odgovorna osoba:  Romana Di Giusto, dipl.ing.arh. Mladen Kardum, ing. grad.	
Odgovorni voditelj izrade: Romana Di Giusto, dipl.ing.arh.			
Stručni tim u izradi plana: Romana Di Giusto, dipl.ing.arh. Mladen Kardum, ing.grad. Sandra Smit(janić), mag.ing.arch. Hrvoje Kapetanović, dipl.ing.grad.		Nikola Di Giusto, dipl.ing.el. Mirsad Navroć, struč.spec.ing.aedif. Ivka Kardum, dipl.oec. Ivana Najman, dipl.ing.	
Pečat predstavničkog tijela:		Predsjednik predstavničkog tijela:	
		 Vladimir Kramar	
Istovjetnost ovog prostornog plana s izvornikom ovjerava:		Pečat nadležnog tijela:	
(ime, prezime, potpis)			

4. PRIKAZ I ANALIZA PODATAKA

Prikaz i analiza općih vrijednosnih odnosa na tržištu nekretnina

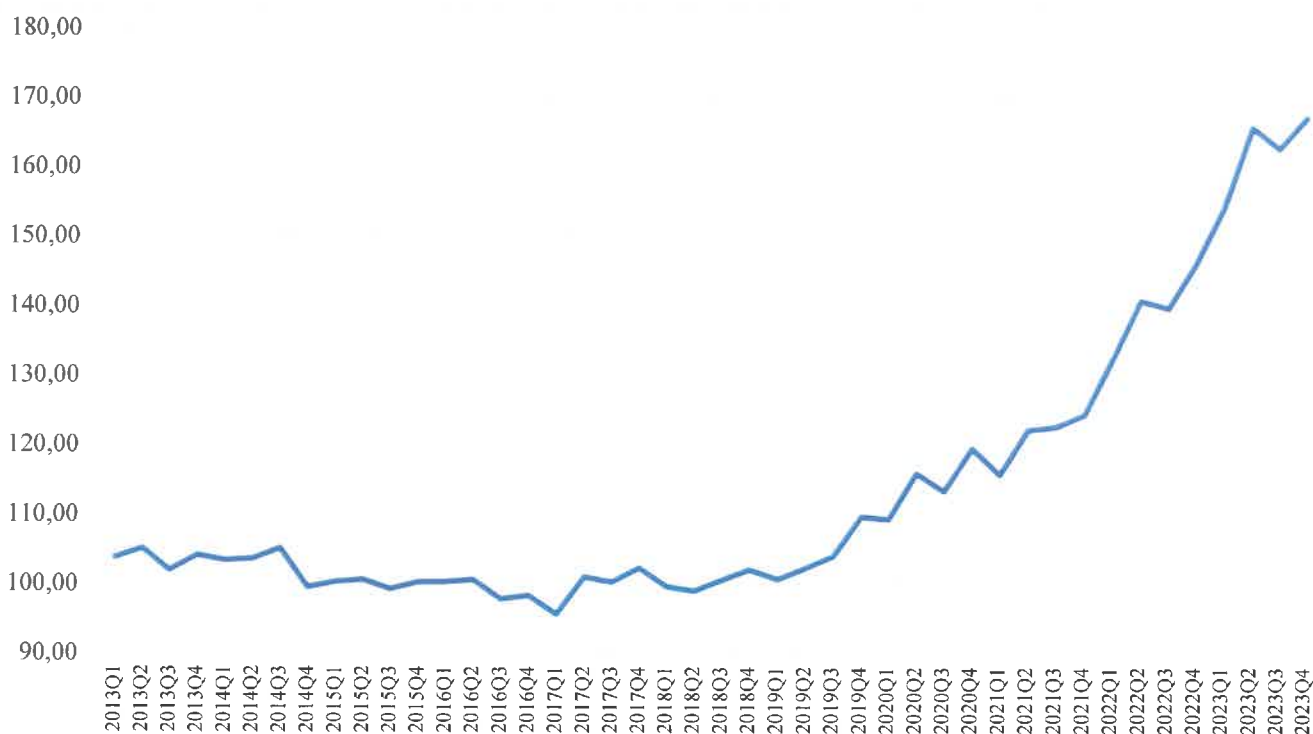
Izvor podataka: Državni zavod za statistiku (www.dzs.hr)

13.1.4.

INDEKSI CIJENA STAMBENIH OBJEKATA¹⁾
HOUSE PRICE INDICES¹⁾
Molimo korisnike da pri korištenju podataka navedu izvor.
Users are kindly requested to state the source.

DRŽAVNI ZAVOD ZA STATISTIKU CROATIAN BUREAU OF STATISTICS		Indeksi (Ø 2015. = 100) ²⁾ Indices (Ø 2015 = 100) ²⁾					
Godina	Tromjesečje	ukupno	novi stambeni objekti	postojeći stambeni objekti	Grad Zagreb	Jadran	Ostalo
Year	Quarter	Total	New dwellings	Existing dwellings	City of Zagreb	Adriatic coast	Other
2020.	Q1	128,25	107,69	132,12	140,79	125,39	109,31
	Q2	130,57	111,34	134,23	142,54	126,30	115,90
	Q3	129,75	110,83	133,35	141,09	126,91	113,35
	Q4	132,95	108,66	137,45	145,45	127,61	119,45
2021.	Q1	134,19	113,37	138,20	145,43	132,80	115,71
	Q2	139,03	118,77	143,00	152,55	134,34	122,17
	Q3	141,44	120,30	145,56	154,60	138,18	122,62
	Q4	144,99	124,98	148,97	158,32	142,51	124,37
2022.	Q1	152,25	136,43	155,53	168,63	147,28	132,32
	Q2	157,94	137,66	162,01	175,12	151,52	140,80
	Q3	162,44	141,23	166,69	182,31	155,80	139,65
	Q4	170,11	145,65	174,95	193,94	160,87	146,19
2023.	Q1	173,56	146,93	178,82	193,34	166,65	154,22
	Q2	179,63	154,70	184,58	199,62	170,86	165,78
	Q3	180,09	158,63	184,39	204,40	168,50	162,69
	Q4	186,24	151,09	193,11	206,63	179,04	167,17

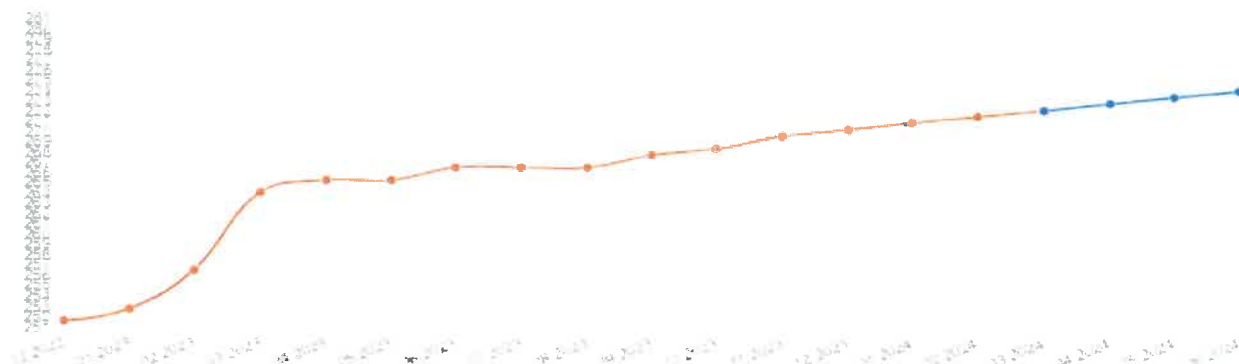
Tablica. Indeksi cijena stambenih nekretnina (www.dzs.hr)



Grafikon. Indeksi cijena stambenih nekretnina (www.dzs.hr)

BN Index

BN indeks je udio u prosječnom indeksu cijena u HR za stanogradnju i stanove u nekretnosti u Republici Hrvatskoj. BN indeks se temelji na podacima postignutih cijena u burzi nekretnina na općem tržištu za burzu nekretnina. BN indeks je indeks koji se koristi u Hrvatskoj.



BN indeks 03/2024

272,3

Promjena u odnosu na prošli mjesec

0,23%

Promjena u odnosu na godinu dana

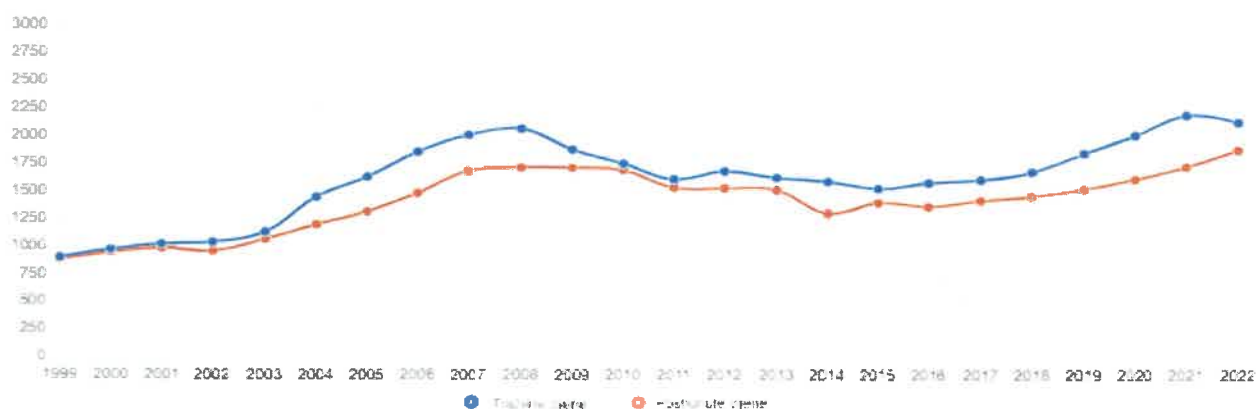
3,10%

U odnosu na početak godine

0,70%

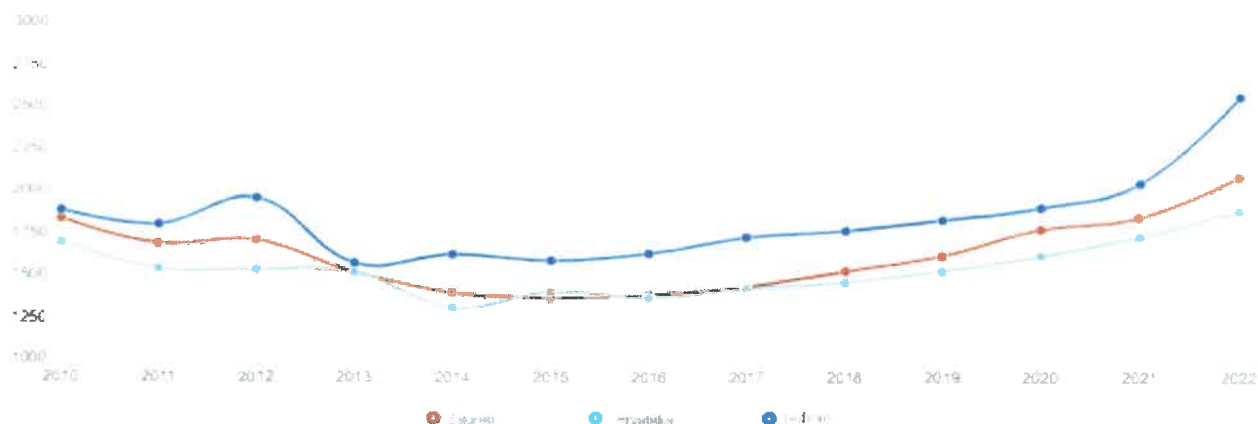
Tražene i postignute cijene

Grafik pokazuje kretanje traženih i postignutih cijena u HR za stanogradnju – na temelju podataka iz baze Burze nekretnina.



Prosječno postignute cijene

Grafik prikazuje godišnju prosječnu postignutu cijenu stanica u nekretnosti za grad Zagreb, na temelju podataka iz baze Burze nekretnina.

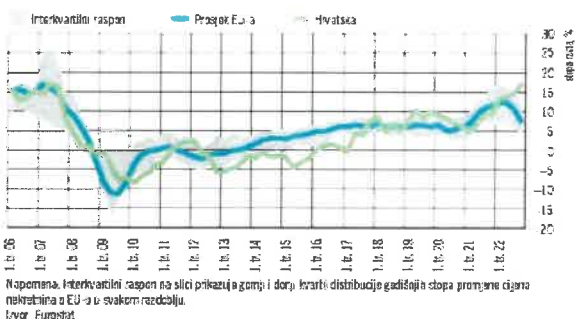
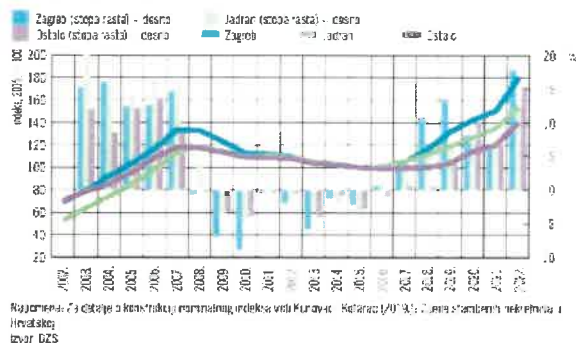


D. Rizici povezani s tržištem nekretnina

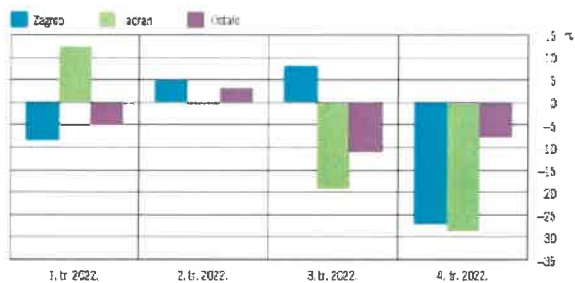
Rast cijena stambenih nekretnina snažno se ubrzao u 2022. godini, te se tako Hrvatska nalazi pri vrhu rasta cijena stambenih nekretnina u EU-u. Osim domaće potražnje, na cijene su utjecali i snažna potražnja nerezidenata i sedmi krug državnog programa subvencioniranja stambenih kredita. Unatoč snažnom rastu cijena na tržištu nekretnina, broj kupoprodajnih transakcija počeo je padati na godišnjoj razini, a intenzitet samog pada znatno je pojačan krajem godine. Iako su za sada tražene cijene nekretnina nastavile rasti i na početku 2023., daljnja dinamika tržišta nekretnina ovisit će o prelijevanju gospodarskih kretanja europodručja kao i o obujmu novoga kruga subvencija, koji će gurati cijene prema gore. S druge strane, porast kamatnih stopa na nove stambene kredite mogao bi negativno utjecati na rast cijena nekretnina.

D.1. Tržište stambenih nekretnina

Rast cijena nekretnina ubrzao se u 2022. godini, zbog čega se Hrvatska nalazi pri vrhu rasta cijena stambenih nekretnina među zemljama EU-a. Godišnja stopa rasta cijena na tržištu stambenih nekretnina u Hrvatskoj iznosila je 14,8%, što upućuje na znatno ubrzanje u odnosu na porast od 7,3% iz 2021. godine. Pritom je porast najsnažniji u Gradu Zagrebu, nakon čega slijede jadranska regija i ostatak Hrvatske (Slika D.1.). Samo su u četiri zemlje članice EU-a (Estonija, Litva, Češka i Mađarska) cijene nekretnina porasle u 2022. snažnije nego u Hrvatskoj, te se u zadnjem tromjesečju intenzitet divergencije Hrvatske od prosjeka EU-a snažno pojačao (Slika D.2.). Također, rast traženih cijena stambenih nekretnina na-



9 Navedeni podaci o traženim cijenama stambenih nekretnosti temelje se na stvarnim procjenama HNB-a na temelju podataka s oglašivačkih kućalica.



Udio kupoprodaja stambenih nekretnina u kojima su sudjelovali nerezidenti i dalje je na visokoj razini u odnosu na pretpandemijsko razdoblje. Udio broja transakcija iznosio je oko 11,4%, dok je udio vrijednosti kupoprodaja nerezidenata u

Odstupanje cijena na tržištu stambenih nekretnina od većine vlastitih makroekonomskih odrednica i dalje je prisutno. Nakon dužeg razdoblja, omjer cijena nekretnina i troška gradnje pao je ispod svojega dugoročnog trenda, dok se ostali pokazatelji indikatora odstupanja i dalje nalaze iznad svojih dugoročnih trendova, što upućuje na precijenjenost vrijednosti stambenih nekretnina na tržištu (Slika D.10.). Tako je, unatoč snažnom rastu nominalnog dohotka kućanstava, omjer cijena nekretnina i raspoloživog dohotka kućanstava ostao na visokoj razini iznad svojega povijesnog trenda. Također, omjer cijena nekretnina i najma nastavlja snažno rasti, što pokazuje kako je porast potražnje zbog gospodarskog oporavka snažnije utjecao na segment kupnje nego najмова na tržištu nekretnina.¹³

Oporavak na tržištu komercijalnih nekretnina usporio se, osim segmenta uredskih prostora kod kojeg se tržišna aktivnost intenzivirala. Stopa slobodnih kapaciteta uredskih prostora doživjela je pad u odnosu na 2021. godinu, dok je raspoloživost maloprodajnih i logističkih prostora ostala nepromijenjena. Unatoč sada već ustaljenoj praksi rada od kuće, zbog ograničene ponude uredskih prostora, njihova raspoloživost na prvorazrednim lokacijama pala je na svoju najnižu razinu u više od posljednjih deset godina.

Prinosi na ulaganje na tržištu komercijalnih nekretnina bilježe blaži pad kod segmenata logistike i uredskih prostora, dok je stagnacija zamjetna u segmentu maloprodajnih prostora. Najveći pad, u odnosu na prošlu godinu, zabilježen je u segmentu logističkih prostora, u kojemu je u 2022. prosječni

10 Navedeni podaci o cijeni najma stambenih nekretnosti preuzeti su iz službene statistike cijena (COSTOP šifra "041"). Interne procjene HNS-a upućuju na viši rast cijena najma. Više o tome vidjeti na <https://mim.gov.hr/vijesti/naugurano-izaznje-obveznica-republike-hrvatske-dozvolja-2025-godine-u-nominalnom-iznosu-od-eur-1-85-milijardi-namijenjenim-fizickim-osobama-institucijskim-lagateljima>

[illegible]

Legend:

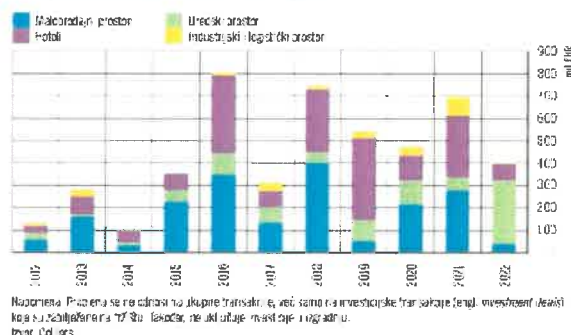
- agregički prarici
- agregički prarici – Kopaonik
- agregički prarici – Kopaonik

Y-axis: Average number of employees (0 to 15)

X-axis: Years (2017 to 2022)

Source: CSRE, Collins; CWSGS; statistika; Statistika Srbije

Slika D.12 Pad broja transakcija na tržištu komercijalnih nekretnina u odnosu na prošlu godinu



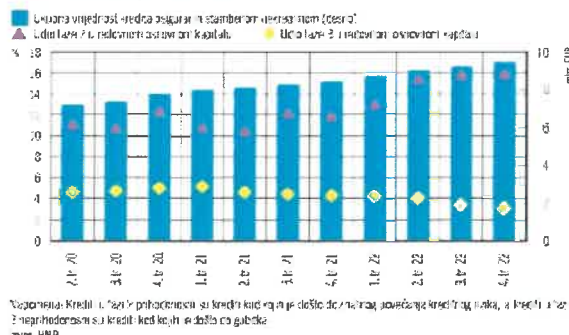
prinos iznosio 7,3%. S druge strane, kod uredskih i maloprodajnih prostora, prinos prvorazrednih lokacija uglavnom je stagnirao te je u 2022. iznosio oko 7,2% za maloprodajne i 7,4% za uredske prostore (Slika D.11.).

Porast potražnje za uredskim prostorima u 2022. godini rezultirao je porastom kupoprodajnih transakcija tog segmenta, dok je ukupan iznos transakcija na tržištu komercijalnih nekretnina pao. Prema raspoloživim procjenama jedne od privatnih agencija ukupni promet komercijalnih nekretnina u 2022. pao je za oko 42% u odnosu na prethodnu godinu. Istodobno se odvijao snažan rast potražnje za uredskim prostorima, koji su u 2022. višestruko porasli te činili više od 70% ukupnog obujma transakcija (Slika D.12.). Važno je napomenuti kako zbog iznimno malenog tržišta komercijalnih nekretnina u Hrvatskoj pad obujma kupoprodajnih transakcija ostalih segmenata tržišta ne upućuje nužno na pad potražnje nego na ograničenu ponudu navedenih segmenata tržišta.

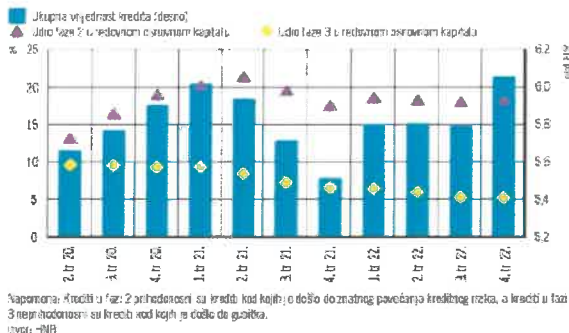
D.3 Izloženosti kreditnih institucija tržištu nekretnina

Ograničena izloženost banaka tržištu nekretnina znatno pridonosi očuvanju financijske stabilnosti u Hrvatskoj. Iako su ukupne vrijednosti kredita osiguranih stambenim nekretninama, kao i kredita osiguranih komercijalnim nekretninama, porasle za oko 10% u 2022. godini, ti krediti i dalje ne prevladavaju u bilancama kreditnih institucija. Udio kredita osiguranih stambenom nekretninom faze 2 u redovnom osnovnom kapitalu banaka, tj. kredita kod kojih je došlo do znatnog povećanja kreditnog rizika, nije se znatno promijenio u odnosu na isto razdoblje prošle godine. S druge strane, udio neprihodonosnih kredita (faza 3) blago se smanjio (Slika D.13.). Kod kredita osiguranih komercijalnom nekretninom udio faze 2 zabilježio je neznatan porast, dok se udio faze 3 nije znatno promijenio (Slika D.14.).

Slika D.13 Ograničena izloženost banaka promjenama na tržištu stambenih nekretnina



Slika D.14 Ograničena izloženost banaka promjenama na tržištu komercijalnih nekretnina



D.4. Izgledi

Nastavak odstupanja cijena nekretnina od vlastitih fundamenata mogao bi dovesti do usporavanja na tržištu nekretnina. Iako je usporavanje aktivnosti na tržištu vidljivo u padu broja transakcija, novi krug subvencioniranja stambenih kredita ove godine, kao i snažna potražnja, mogao bi nastaviti podupirati daljnji rast cijena stambenih nekretnina. S druge strane, eventualno prelijevanje slabije potražnje nerezidenata zbog negativnih gospodarskih kretanja u njihovim zemljama predstavlja mogućnost hlađenja inozemne potražnje na tržištu nekretnina u Hrvatskoj. Važno je napomenuti kako nastavak snažnog odstupanja kretanja cijena nekretnina od vlastitih makroekonomskih odrednica povećava vjerojatnost materijalizacije rizika u obliku korekcije cijena kao i intenzitet same korekcije.

Preljevanje učinaka postupnog zatezanja monetarne politike u europodručju na domaće tržište poskupljuje novo zaduži-

vanje, a moglo bi i povećati teret otplate postojećeg duga. Porast kamatnih stopa mogao bi smanjiti kreditnu sposobnost tržišnih sudionika koji namjeravaju kupiti nekretninu. Takva situacija mogla bi se nepovoljno odraziti na likvidnost tržišta, a u slučaju znatnije materijalizacije rizika kvarenja portfelja stambenih kredita znatnije bi utjecala na vrijednost nekretnina. Uz navedeno, za dio korisnika subvencioniranih kredita početkom ove godine isteklo je razdoblje subvencije, što povećava trošak otplate, a time i njihovu ranjivost. Pritom su stambeni krediti relativno dobro zaštićeni od pretjeranog rasta troška otplate u kratkom roku, ponajprije zbog zakonskih ograničenja (vidi po-

glavije I.C.).

Moguće usporavanje na tržištu nekretnina rezultiralo bi umjerenom materijalizacijom rizika za financijsku stabilnost Republike Hrvatske. Usporavanje aktivnosti na tržištu nekretnina uz porast kamatnih stopa kao i većih životnih troškova mogli bi u idućem razdoblju rezultirati porastom neprihodnosnih kredita, što bi negativno djelovalo na profitabilnost kreditnih institucija. Međutim, trenutačne stope profitabilnosti i kapitaliziranosti prilično su visoke, što kreditne institucije čini otpornima na navedene šokove.

Detaljna analiza lokalnog tržišta

Županija:	Varaždinska		
Grad/Općina:	Bednja		
Naselje:	Bednja		
Razvojna skupina:	3.	od 8	Izvor podataka: MRRFEU
Indeks razvijenosti:	96,563		
Tip nekretnine:	građevinsko zemljište		
Broj ponuda:	Izvor podataka: Go home/Njuškalo		
- za grad/općinu:	5		
- za naselje:	2		
Prosječna cijena ponuda:			
- za grad/općinu:	3	€/m2	
- za naselje:	9	€/m2	
Približna vrijednost:	0,11	€/m2 PŠ	0,00 GP_izgrađeni dio
	0,22	€/m2 P3	
	0,34	€/m2 Š1	Izvor podataka: eNekretnine
Ostvarene kupoprodaje za naselje u posljednje 4 godine:	2020=	0	
	2021=	3	
	2022=	1	
	2023=	3	
	2024=	0	

Navedeni podaci primijenit će se prilikom vrednovanja predmetne nekretnine i utvrđivanja tržišne vrijednosti.

Prikaz i analiza pribavljenih podataka uz navođenje izvora

U nastavku su priloženi podaci dostupni u sustavu eNekretnine za zemljišta na predmetnom području koji će biti korišteni prilikom izračuna tržišne vrijednosti zemljišta poredbenom metodom. Ulazni podaci ne pokazuju obilježja neuobičajenih ili osobnih okolnosti. Eventualne korekcije ulaznih podataka zbog različitih lokacija u odnosu na procjenjivanu nekretninu bit će obavljene pomoću objavljenih indeksa razvijenosti područja MRRFEU.

Datum kupoprodaje	08.10.2021.	26.10.2022.	23.09.2022.	23.09.2022.
Lokacija (detaljniji podaci nalaze se u arhivi vještaka a nisu prikazani zbog odredbi Zakona o zaštiti osobnih podataka)	k.o.			
	Šaša	Trakošćan	Šaša	Šaša
	kat.čest.br.			
	9718	1769	10622	10623
Kategorija zemljišta	IV	IV	IV	IV
Izvor podataka o cijeni	eNekretnine	eNekretnine	eNekretnine	eNekretnine
Prodajna cijena (€)	400,44	1.725,40	2.200,00	2.200,00
Površina (m2)	393,00	1.594,00	1.749,00	1.749,00
Cijena (€/m2)	1,02	1,08	1,26	1,26

5. OBRAZLOŽENJE ZA ODABIR METODE

Za izradu procjene vrijednosti nekretnina koriste se sljedeće propisane metode:

- ☐ POREDBENA METODA
☐ PRIHODOVNA METODA
☐ TROŠKOVNA METODA

Metoda se odabire prema vrsti procjenjivane nekretnine uzimajući u obzir postojeće običaje u uobičajenom poslovnom prometu i druge okolnosti pojedinog slučaja, osobito u odnosu na raspoložive podatke.

Tržišna vrijednost se utvrđuje iz rezultata korištene metode ili metoda uz poštivanje značaja kojeg daje korištena metoda ili metode. Ako se koristi više propisanih metoda, jedna je osnovna, a ostale metode služe za potporu i provjeru rezultata.

Odabir metode procjene vrijednosti nekretnina prema vrsti nekretnine:

- ☒ POREDBENA METODA
☐ PRIHODOVNA METODA
☐ TROŠKOVNA METODA

POREDBENA METODA u prvom je redu primjerena za utvrđivanje tržišne vrijednosti neizgrađenih i izgrađenih zemljišta, a koristi se i za procjenu vrijednosti samostojećih, poluugrađenih i ugrađenih obiteljskih kuća, obiteljskih kuća u nizu, stanova, garaža kao pomoćne građevine, garažnih parkirnih mjesta, parkirnih mjesta i poslovnih prostora.

Poredbenom metodom se tržišna vrijednost određuje iz najmanje tri kupoprodajne cijene (transakcije) poredbenih nekretnina.

Za izvođenje poredbenih cijena koriste se kupoprodajne cijene onih nekretnina koje sa procjenjivanom nekretninom pokazuju dovoljno podudarna obilježja.

INDEKSNI NIZOVI (BAZNI INDEKSI) jesu nizovi kojima se prate promjene općih vrijednosnih odnosa na tržištu nekretnina tako da se prosječan odnos cijene nekretnine nekog obuhvaćenog razdoblja stavi u odnos s cijenama nekretnina iz baznog razdoblja s indeksnim brojem 100.

INTERKVALITATIVNO IZJEDNAČENJE je postupak preračunavanja razlika u vrijednosti poredbenih cijena katastarskih čestica, približnih vrijednosti zemljišta odnosno poredbenih pokazatelja izgrađenih katastarskih čestica do kojih dolazi zbog razlika u njihovim kvalitativnim obilježjima u odnosu na katastarsku česticu koja je predmet procjene vrijednosti (odstupanja u kakvoći) pomoću koeficijenata za preračunavanje.

KOEFICIJENTI ZA PRERAČUNAVANJE jesu koeficijenti pomoću kojih se preračunavaju razlike u vrijednosti istovrsnih nekretnina zbog odstupanja u njihovim obilježjima.

KOEFICIJENTI ZA PRILAGODBU jesu koeficijenti koji se izvode iz odnosa prikladnih kupoprodajnih cijena i izračunatih istih nekretnina, a obuhvaćaju koeficijente za prilagodbu troškovne vrijednosti i koeficijente za prilagodbu prava građenja.

MEĐUVREMENSKO IZJEDNAČENJE je postupak preračunavanja razlika u konjunkturi do kojih dolazi zbog promjena općih vrijednosnih odnosa na tržištu nekretnina tijekom vremena pomoću indeksnih nizova.

Korištene poredbene cijene, približne vrijednosti zemljišta i poredbeni pokazatelji izgrađenih katastarskih čestica (faktori zgrade i faktori prihoda) svojim obilježjima katastarske čestice dokazuju dovoljnu podudarnost s obilježjima procjenjivane katastarske čestice ako razlike u vrijednosti korištenih dodataka i odbitaka za interkvalitativno izjednačenje ne prelaze 40% izlazne vrijednosti.

6. UTVRĐIVANJE VRIJEDNOSTI NEKRETNINE

6.1. Zemljište

Datum kupoprodaje		08.10.2021.	26.10.2022.	23.09.2022.	23.09.2022.
Lokacija (<i>detaljniji podaci nalaze se u arhivi vještaka a nisu prikazani zbog odredbi Zakona o zaštiti osobnih podataka</i>)		k.o.			
		Šaša	Trakošćan	Šaša	Šaša
		kat.čest.br.			
		9718	1769	10622	10623
Kategorija zemljišta		IV	IV	IV	IV
Izvor podataka o cijeni		eNekretnine	eNekretnine	eNekretnine	eNekretnine
Prodajna cijena (€)		400,44	1.725,40	2.200,00	2.200,00
Površina (m ²)		393,00	1.594,00	1.749,00	1.749,00
Cijena (€/m ²)		1,02	1,08	1,26	1,26
Indeks razvijenosti MRRFEU	Indeks razvijenosti poredbene lokacije (A)	96,563	96,563	96,563	96,563
	Indeks razvijenosti procjenjivane lokacije (B)	96,563			
	Koeficijent korekcije (B/A)	1,00	1,00	1,00	1,00
	Rezultat cijene nakon korekcije indeksa razvijenosti područja (€/m ²)	1,02	1,08	1,26	1,26
Kontrola (čl.4. st.1. Pravilnika $\leq \pm 30\%$)		19,05%			
Međuvremensko izjednačenje DZS	Bazni indeks na dan kupoprodaje (A)	124,37	146,19	139,65	139,65
	Bazni indeks na dan vrednovanja (B)	167,17			
	Koeficijent korekcije (B/A)	1,34	1,14	1,20	1,20
	Rezultat cijene nakon međuvremenskog izjednačenja (€/m ²)	1,37	1,23	1,51	1,51
Interkvalitativno izjednačenje	Utjecaj prava služnosti puta ili građenja	0,00%	0,00%	0,00%	0,00%
	Utjecaj prava služnosti vodova	0,00%	0,00%	0,00%	0,00%
	Utjecaj buke i/ili zagađenja	0,00%	0,00%	0,00%	0,00%
	Mjera građevinskog korištenja	0,00%	0,00%	0,00%	0,00%
	Veličina zemljišta	10,00%	5,00%	5,00%	5,00%
	Lokacija	0,00%	0,00%	0,00%	0,00%
	Infrastruktura	0,00%	0,00%	0,00%	0,00%
	Oblik	0,00%	0,00%	0,00%	0,00%
	Ostalo (pogled, zona i sl.)	0,00%	0,00%	0,00%	0,00%
	Kontrola (čl. 19. Pravilnika $\leq \pm 40\%$)	10,00%	5,00%	5,00%	5,00%
Ukupna korigirana cijena (€/m ²)		1,51	1,29	1,59	1,59

Srednja vrijednost (€/m ²)	1,50
--	------

Kontrola - statistička obrada dobivenih rezultata				
Apsolutno odstupanje od medijana	-0,04	-0,26	0,04	0,04
Relativno odstupanje od medijana	-2,58%	-16,77%	2,58%	2,58%
Apsolutna vrijednost apsolut. odstupanja	0,04	0,26	0,04	0,04
Kvadrat odstupanja	0,00	0,07	0,00	0,00
Pravilo 2-sigma	prihvatljivo	prihvatljivo	prihvatljivo	prihvatljivo
Pojedinačno odstupanje od medijana	prihvatljivo	prihvatljivo	prihvatljivo	prihvatljivo
Medijan	1,55			
Standardna devijacija	0,13			
Dvostruka standardna devijacija	0,27			
Prosječno apsolutno odstupanje	0,10			

Po provedenoj analizi tržišta, određena je prosječna jedinična cijena usporedive, odnosno prikladne orijentacijske nekretnine na promatranoj makrolokaciji za predmetno područje:

odabrano: 1,50 €/m²

Kat. čest. br.	Zemljište (m ²)	Jedinična cijena (€/m ²)	Koeficijent prilagodbe (Prilog 4. Pravilnika)	Koeficijent za ostale prilagodbe	Ukupno zemljište (€)		Kategorija
1769	2.144,00	1,50	1,00	1,00	3.205,28		IV
UKUPNO:					3.205,28		
					1,50	€/m ²	

Prilog. Kategorije zemljišta

Prva kategorija zemljišta koja obuhvaća katastarske čestice na kojima su ispunjeni uvjeti za izdavanje građevinske dozvole prema posebnom zakonu kojim se uređuju pitanja gradnje (I).

Druga kategorija zemljišta koja obuhvaća katastarske čestice na građevinskom zemljištu za koje su doneseni svi propisani prostorni planovi ali se zbog pravnih ili stvarnih razloga ne može ishoditi građevinska dozvola prema posebnom zakonu kojim se uređuju pitanja gradnje (II).

Treća kategorija zemljišta obuhvaća katastarske čestice na građevinskom zemljištu za koje nisu doneseni svi propisani prostorni planovi (III).

Četvrta kategorija zemljišta obuhvaća ostalo zemljište izvan građevinskog područja (IV).

6.2. Doprinosi i priključci

Vrijednost priključaka procijenjena je prema vrijednosti koja odgovara trošku izgradnje komunalne infrastrukture po 1 m³ BV zgrade.

Vrijednost komunalnog doprinosa iznosi:

$$K1 = 0,00 \text{ m}^3 \times 0,00 \text{ €/m}^3 \text{ BV} = 0,00 \text{ €}$$

Vrijednost vodnog doprinosa iznosi:

$$K2 = 0,00 \text{ m}^3 \times 0,00 \text{ €/m}^3 \text{ BV} = 0,00 \text{ €}$$

$$\text{Cijena priključaka iznosi : } K3 = 0,00 \text{ €}$$

Ukupna vrijednost doprinosa i priključaka (K) :

$$K1 + K2 + K3 = 0,00 + 0,00 + 0,00 = \boxed{0,00} \text{ €}$$

6.3.

Vanjsko uređenje

Nema elemenata za izračun troškova vanjskog uređenja.

Vu = **0,00** €

6.4.

Uzgredni troškovi

(projekti, nadzor, geodezija i sl.)

Uzgredni troškovi odnose se na izradu glavnog projekta te ishođenje građevinske dozvole.

Ut = **0,00** €

- REKAPITULACIJA -

1.	Zemljište	3.205,28	€
2.	Doprinosi i priključci	0,00	€
3.	Vanjsko uređenje	0,00	€
4.	Uzgredni troškovi	0,00	€
SVEUKUPNO:		3.205,28	€

Površina zemljišta = 2.144,00 m²

Jedinična cijena = 1,50 €/m²

7. MIŠLJENJE - ZAKLJUČAK

Nakon provedenog izračuna vrijednosti nekretnina: **Poljoprivredno zemljište (kat.čest.br. 1769, k.o. Bednja)**

na lokaciji: **Brezje bb, HR-42253 Bednja**
Varaždinska županija

predloženih od : **PČELARSTVO RADOŠEVIĆ d.o.o. u stečaju**

utvrđuje se da:

Tržišna vrijednost nekretnine (TV) iznosi:

K.O.	ZK.ČEST. BR.	KAT.ČEST.BR.	VRIJEDNOST (€)	Odnosno prema uputi MPUGiDI od 08.05.2023. ZAKOKRUŽENO (€)
Bednja	1769	1769	3.205,28	3.210,00
SVEUKUPNO:				3.210,00 €

Napomene:

- Procijenjena tržišna vrijednost nekretnine uvjetovana je trenutnim stanjem tržišta nekretnina i podložna je promjenama. Navedena vrijednost procijenjena je na promatrani rok u trajanju od šest mjeseci do godine dana, i to ukoliko ne dođe do značajnih promjena na tržištu nekretnina uvjetovanih drugim parametrima, kao što su ekonomski, politički i drugi, trenutno neprocjenjivi parametri.
- Obavezni porezi u prometu nekretnina nisu uključeni u procijenjenu vrijednost.
- Procijenjena tržišna vrijednost nekretnine predstavlja vrijednost koju je trenutno moguće postići na tržištu te ova vrijednost predstavlja poreznu osnovicu za obračun PDV-a ili poreza na promet nekretnina (ovisno o poreznom statusu isporučitelja i nekretnine) ukoliko dođe do prodaje ili
- Ovaj elaborat je izrađen u 2 (dva) primjerka za Naručitelja, dok Procjenitelj zadržava elaborat u vlastitoj eArhivi najduže 3 (tri) godine.

U Čakovcu, 13. lipnja 2024. godine.

ELABORAT IZRADILI:

Voditelj izrade:

RATKO MATOTEK, dipl.ing.građ. REV

Stalni sudski vještak za graditeljstvo
i procjenu nekretnina



Stručni suradnik:

DRAGUTIN MATOTEK, dipl.ing.

Stalni sudski vještak za graditeljstvo
i procjenu nekretnina



PRETPOSTAVKE I OGRANIČENJA

Procjembeni elaborat u svrhu utvrđivanja vrijednosti nekretnina od strane trgovačkog društva MEĐIMURJE-INVEST d.o.o. Čakovec, Ruđera Boškovića 16, OIB: 58604606434 (dalje u tekstu: Procjenitelj) izrađen je u skladu s pozitivnim propisima Republike Hrvatske. Procjenitelj je djelovao kao neovisna stranka. Naknada za obavljanje uslugu ni na koji način ne ovisi o zaključcima vrijednosti niti pak zaključci o vrijednostima ne ovise o naknadi za obavljanje uslugu. Pretpostavka je, bez neovisne verifikacije, točnost podataka koji su bili predloženi Procjenitelju. Sav radni materijal i dokumentacija izrađeni za vrijeme trajanja zadatka bit će imovina Procjenitelja. Procjenitelj će čuvati podatke još najmanje 3 godine.

Procjembeni elaborat vrijedi samo za navedenu namjenu. Bilo koje drugo korištenje ili pozivanje na nju od strane naručitelja ili trećih je nevažeće. Potpuno izvješće se može predati zainteresiranim trećim stranama izvan organizacije Procjenitelja, a koje trebaju biti upoznate. Procjenitelj zadržava pravo uključivanja Naručitelja na listu klijenata. Procjenitelj će po pravnoj obvezi smatrati strogo povjerljivim svu konverzaciju, povjerene dokumente te procjembeni elaborat. Navedeni uvjeti se mogu mijenjati samo uz pisanu suglasnost objiju stranaka.

Za potrebe ovog elaborata nisu rađene geološke ili neke druge analize tla, te nisu istraživana prava ili uvjeti iskorištavanja vode, nafte, plina, ugljena ili drugih podzemnih minerala. Isto tako nisu rađene posebne kontrole statike građevine, kao i kvalitete i stanja instalacija osim onih koje su se mogle ustanoviti običnim vizualnim pregledom.

U slučaju novonastalih činjenica ili okolnosti, procjenitelj zadržava pravo izmijeniti ili dopuniti procjenu. Postojeća procjena temelji se na dostupnim dokumentima i informacijama.

Vrednovanje se odnosi na navedeni datum. Da bi se omogućilo utvrđivanje budućih nepredviđenih bitnih činjenica, kao primjerice gospodarske situacije, visine najma/zakupa i slobodnih prostora, preporuča se redovito revidiranje vrijednosti.

Ova procjena vrijedi isključivo kao cjeloviti elaborat te izdvajanje bilo kojeg dijela iz cjeline nema valjanost.

IZJAVA PROCJENITELJA

1. Pružena usluga je obavljena stručno, neovisno i nepristrano.
2. Usluga pružena od strane Procjenitelja je obavljena u skladu s priznatim profesionalnim procjenjivačkim standardima i pozitivnim propisima Republike Hrvatske.
3. Procjenitelj je djelovao kao neovisna stranka, najbolje se koristeći svim dostupnim podacima.
4. Procjenitelj nije osobno zainteresiran za predmet procjene.
5. Naknada procjenitelja ni na koji način ne ovisi o zaključcima o vrijednosti.
6. Zaključci o vrijednosti ni na koji način ne ovise o naknadi procjenitelja.
7. Procjembeni elaborat je izrađen u skladu sa Zakonom i Pravilnikom te ostalim propisima.
8. Procjenitelj ima ovlaštenje za obavljanje poslova procjenjivanja.

IZJAVU O NEPRISTRANOSTI I NEOVISNOSTI DAJU:

Voditelj izrade:

RATKO MATOTEK, dipl. ing. građ. REV

Stalni sudski vještak za graditeljstvo
i procjenu nekretnina



Stručni suradnik:

DRAGUTIN MATOTEK, dipl. ing.

Stalni sudski vještak za graditeljstvo
i procjenu nekretnina



PRILOZI



REPUBLIKA HRVATSKA

Općinski sud u Varaždinu
ZEMLJIŠNOKNJIŽNI ODJEL IVANEC
Stanje na dan: 11.06.2024. 14:14

Katastarska općina: 312061, BEDNJA

Broj zadnjeg dnevnika: Z-7609/2017
Aktivne plombe:

NESLUŽBENA KOPIJA

Verificirani ZK uložak

Broj ZK uložka: 7090

IZVADAK IZ ZEMLJIŠNE KNJIGE

A

Posjedovnica
PRVI ODJELJAK

Rbr.	Broj zemljišta (kat. čestice)	Oznaka zemljišta	Površina			Primjedba
			jutro	čhv	m2	
1.	1769	ORANICA PLATNICA			2144	Pripis iz uložka 3768
		UKUPNO:			2144	

B

Vlastovnica

Rbr.	Sadržaj upisa	Primjedba
4.	Vlasnički dio: 1/1	
	PČELARSTVO RADOŠEVIĆ D.O.O. U STEČAJU, OIB: 65181849314, BOLNIČKA CESTA 34C, 10000 ZAGREB	

C

Teretovnica

Rbr.	Sadržaj upisa	Iznos	Primjedba
	Tereta nema!		

Potvrđuje se da ovaj izvadak odgovara stanju zemljišne knjige na datum 11.06.2024.

Izvod iz katastarskog plana



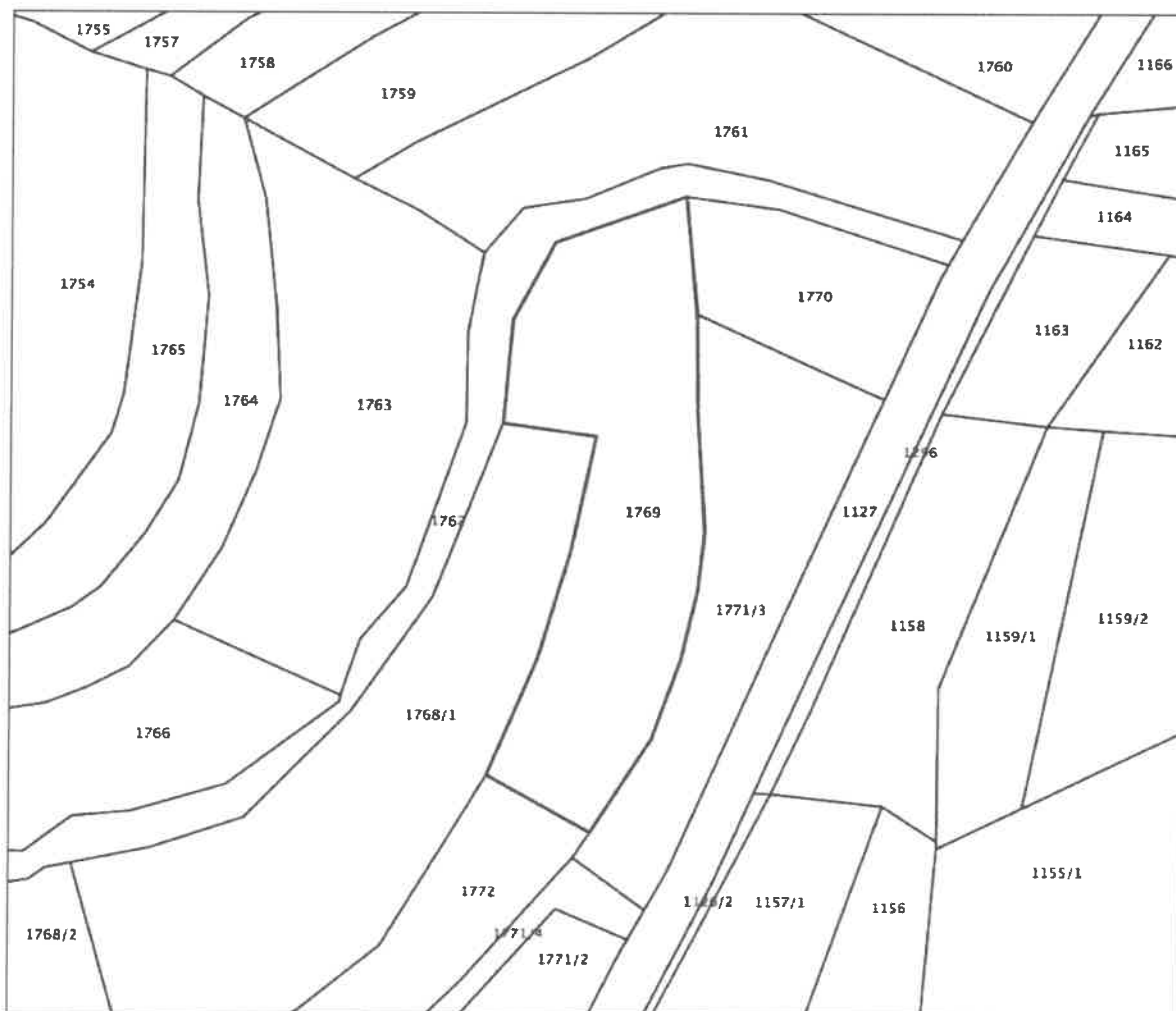
REPUBLIKA HRVATSKA
DRŽAVNA GEODETSKA UPRAVA
PODRUČNI URED ZA KATASTAR VARAŽDIN
ODJEL ZA KATASTAR NEKRETNOSTI IVANEC

NESLUŽBENA KOPIJA
K.o. BEDNJA
k.č.br.: 1769

Stanje na dan: 11.06.2024.

IZVOD IZ KATASTARSKOG PLANA

Mjerilo 1:1000
Izvorno mjerilo 1:2880





Prijepis posjedovnog lista



REPUBLIKA HRVATSKA
DRŽAVNA GEODETSKA UPRAVA
PODRUČNI URED ZA KATASTAR VARAŽDIN
ODJEL ZA KATASTAR NEKRETNOSTI IVANEC

NESLUŽBENA KOPIJA

Stanje na dan: 11.06.2024. 14:20

PRIJEPIS POSJEDOVNOG LISTA

Katastarska općina: BEDNJA (Mbr. 312061)

Posjedovni list: 3202

Udio	Prezime i ime odnosno tvrtka ili naziv, prebivalište odnosno sjedište upisane osobe	OIB
1/1	PČELARSTVO RADOŠEVIĆ D.O.O. U STEČAJU, BOLNIČKA CESTA 34C, 10000 ZAGREB, HRVATSKA (VLASNIK)	65181849314

Podaci o katastarskim česticama

Zgr	Dio	Broj katastarske čestice	Adresa katastarske čestice/Način uporabe katastarske čestice/Način uporabe zgrade, naziv zgrade, kućni broj zgrade	Površina/m2	Broj D.L.	Posebni pravni režimi	Primjedba
		1768/1	PLATINA	2932	11		
			PAŠNJAK	2932			
		1769	PETRIŠKOVO	2144	11		
			ORANICA	2144			
		1772	PLATNICA	2125	11		
			ORANICA	2125			
Ukupna površina katastarskih čestica				7201			

NAPOMENA: Ovaj prijepis posjedovnog lista nije dokaz o vlasništvu na katastarskim česticama upisanim u posjedovnom listu.



REPUBLIKA HRVATSKA
DRŽAVNA GEODETSKA UPRAVA
PODRUČNI URED ZA KATASTAR VARAŽDIN
ODJEL ZA KATASTAR NEKRETNOSTI IVANEC

Stanje na dan: 11.06.2024. 14:29

NESLUŽBENA KOPIJA

PRIJEPIS POSJEDOVNOG LISTA

Katastarska općina: BEDNJA (Mbr. 312061)

Posjedovni list: 1315

Udio	Prezime i ime odnosno tvrtka ili naziv, prebivalište odnosno sjedište upisane osobe	OIB
1/1	JAVNO DOBRO, BEDNJA, BEDNJA	

Podaci o katastarskim česticama

Zgr	Dio	Broj katastarske čestice	Adresa katastarske čestice/Način uporabe katastarske čestice/Način uporabe zgrade, naziv zgrade, kućni broj zgrade	Površina/m ²	Broj D.L.	Posebni pravni režimi	Primjedba
		32	MJESNA RUDINA	1967	11		
			JARAK	1967			
		33/97	U BEDNJI	539	11		
			PUT	539			
		100/2	MJESNA RUDINA	705	11		
			PUT	705			
		100/3	MJESNA RUDINA	153	11		
			PUT	153			
		314	TREBIŠ	1201	15		
			PUT	1201			
		456	VRHOVEC	1396	15		
			POTOK	1396			
		524	VRHOVEC	2550	15		
			PUT	2550			
		579	VRHOVEC	284	15		
			PUT	284			
		580	VRHOVEC	1698	15		
			PUT	1698			
		581	VRHOVEC	450	15		
			PUT	450			
		602	VRHOVEC	245	15		
			PUT	245			
		619	VRHOVEC	777	15		
			PUT	777			
		644/2	VRHOVEC	277	15		
			PUT	277			

Zgr	Dio	Broj katastarske čestice	Adresa katastarske čestice/Način uporabe katastarske čestice/Način uporabe zgrade, naziv zgrade, kućni broj zgrade	Površina/m2	Broj D.L.	Posebni pravni režimi	Primjedba
		1380	HUSNJAK	1342	11		
			PUT	1342			
		1415	HUSNJAK	1593	7		
			PUT	1593			
		1416	HUSNJAK	759	7		
			PUT	759			
		1429	HUSNJAK	2093	12		
			PUT	2093			
		1443	HUSNJAK	924	12		
			PUT	924			
		1444	CRNI DOL	1104	12		
			PUT	1104			
		1445	CRNI DOL	529	12		
			PUT	529			
		1451	CRNI DOL	522	12		
			PUT	522			
		1466	CRNI DOL	2104	7		
			PUT	2104			
		1470	CRNI DOL	3931	7		
			PUT	3931			
		1493	CRNI DOL	1640	7		
			PUT	1640			
		1494	CRNI DOL	971	7		
			PUT	971			
		1499	CRNI DOL	532	7		
			PUT	532			
		1516	CRNI VRH	3582	7		
			PUT	3582			
		1524	CRNI VRH	2823	7		
			PUT	2823			
		1536	CRNI VRH	1183	7		
			PUT	1183			
		1580	CRNI VRH	852	7		
			PUT	852			
		1584	CRNI VRH	1169	7		
			PUT	1169			
		1705	VES	381	11		
			PUT	381			
		1762	VES	1453	11		
			PUT	1453			
		1792	VES	631	11		
			PUT	631			
		1860	VES	1302	11		
			PUT	1302			
		1881	VES	5348	11		
			PUT	5348			

Zgr	Dio	Broj katastarske čestice	Adresa katastarske čestice/Način uporabe katastarske čestice/Način uporabe zgrade, naziv zgrade, kućni broj zgrade	Površina/m2	Broj D.L.	Posebni pravni režimi	Primjedba
		10914	PODGORJE	644	4		
			PUT	644			
		10982	PODGORJE	1273	4		
			PUT	1273			
		10983	PODGORJE	396	4		
			PUT	396			
		11020	PODGORJE	762	4		
			PUT	762			
		11021	PODGORJE	288	4		
			PUT	288			
		11041	PODGORJE	748	4		
			PUT	748			
		11042	PODGORJE	1126	4		
			PUT	1126			
		11054/3	OGRAJA	489	4		
			PUT	489			
Ukupna površina katastarskih čestica				367992			

NAPOMENA: Ovaj prijepis posjedovnog lista nije dokaz o vlasništvu na katastarskim česticama upisanim u posjedovnom listu.



REPUBLIKA HRVATSKA
DRŽAVNA GEODETSKA UPRAVA
PODRUČNI URED ZA KATASTAR VARAŽDIN
ODJEL ZA KATASTAR NEKRETNOSTI IVANEC

NESLUŽBENA KOPIJA

Stanje na dan: 11.06.2024. 14:30

PRIJEPIS POSJEDOVNOG LISTA

Katastarska općina: BEDNJA (Mbr. 312061)

Posjedovni list: 7545

Udio	Prezime i ime odnosno tvrtka ili naziv, prebivalište odnosno sjedište upisane osobe	OIB
1/1	OPĆINA BEDNJA-JAVNO DOBRO U OPĆOJ UPORABI, TRG SV. Marije 26, 42253 BEDNJA, HRVATSKA (VLASNIK)	48874522780

Podaci o katastarskim česticama

Zgr	Dio	Broj katastarske čestice	Adresa katastarske čestice/Način uporabe katastarske čestice/Način uporabe zgrade, naziv zgrade, kućni broj zgrade	Površina/m ²	Broj D.L.	Posebni pravni režimi	Primjedba
		18/2	NC 1-055, ULICA BREZJE, BEDNJA	373	1		
			NERAZVRSTANA CESTA	373			
		1127	NC 1-055, ULICA BREZJE, BEDNJA	10445	11		
			NERAZVRSTANA CESTA	10445			
		3256/1	PLEŠ, NC 1-137	810	6		
			NERAZVRSTANA CESTA	810			
Ukupna površina katastarskih čestica				11628			

NAPOMENA: Ovaj prijepis posjedovnog lista nije dokaz o vlasništvu na katastarskim česticama upisanim u posjedovnom listu.